




ACTUALIZACIÓN DEL PLAN DE
DESARROLLO URBANO DE
CENTRO DE POBLACIÓN
DE PUERTO VALLARTA JALISCO

PLAN PARCIAL DE DESARROLLO URBANO
DISTRITO URBANO 3




SIMBOLOGÍA

PRINCIPALES RIOS Y ARROYOS		
Número	Arroyo / Canal	Longitud
1	Canal Valle del Mar	1.27 Km
2	Canal las Mojoneras	0.42 Km
3	Canal Av. Guadalajara	1.54 Km
4	Arroyo Las Parotas	1.32 Km
5	Arroyo El Magisterio	0.740 Km
6	Arroyo Los Poetas	19.47 Km
7	Arroyo de la Virgen	3.17 Km

*FUENTE: CARTA TOPOGRÁFICA DE INEGI ESC: 1:50 000 Y
CARTA DE HIDROLOGÍA DE AGUAS SUPERFICIALES, ESC: 1:250 000;
ORTOFOTO Y RESTITUCIÓN 2009.

-  CORRIENTE DE AGUA INTERMITENTE ACTUAL
-  CORRIENTE DE AGUA (SEGUN CARTOGR. INEGI)
-  CUERPOS DE AGUA

INFORMACIÓN COMPLEMENTARIA

-  LIMITE DE CENTRO DE POBLACIÓN
-  LIMITE DE AREA DE APLICACIÓN
-  LIMITE DE SUBDISTRITO
-  LIMITE DE COLONIAS
-  CURVAS DE NIVEL @ 5 MTS
-  TRAZA
-  AVENIDA DE LOS POETAS
-  AVENIDA MÉXICO

HIDROLOGIA
ACTUAL **D2-05**



AGOSTO 2012

ESCALA: 1:20,000

H. AYUNTAMIENTO DE PUERTO VALLARTA, JALISCO
DIRECCIÓN DE PLANEACIÓN URBANA

